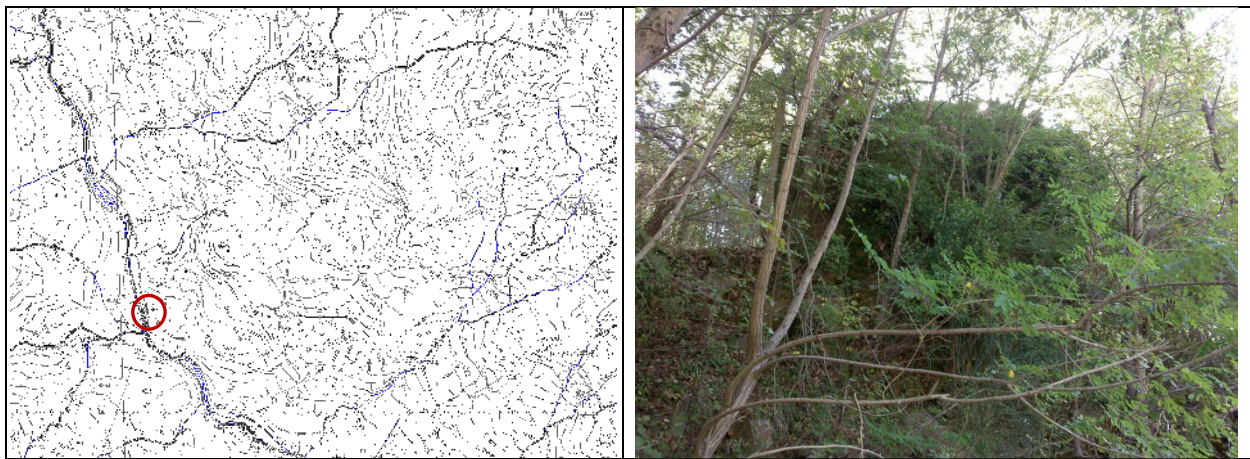
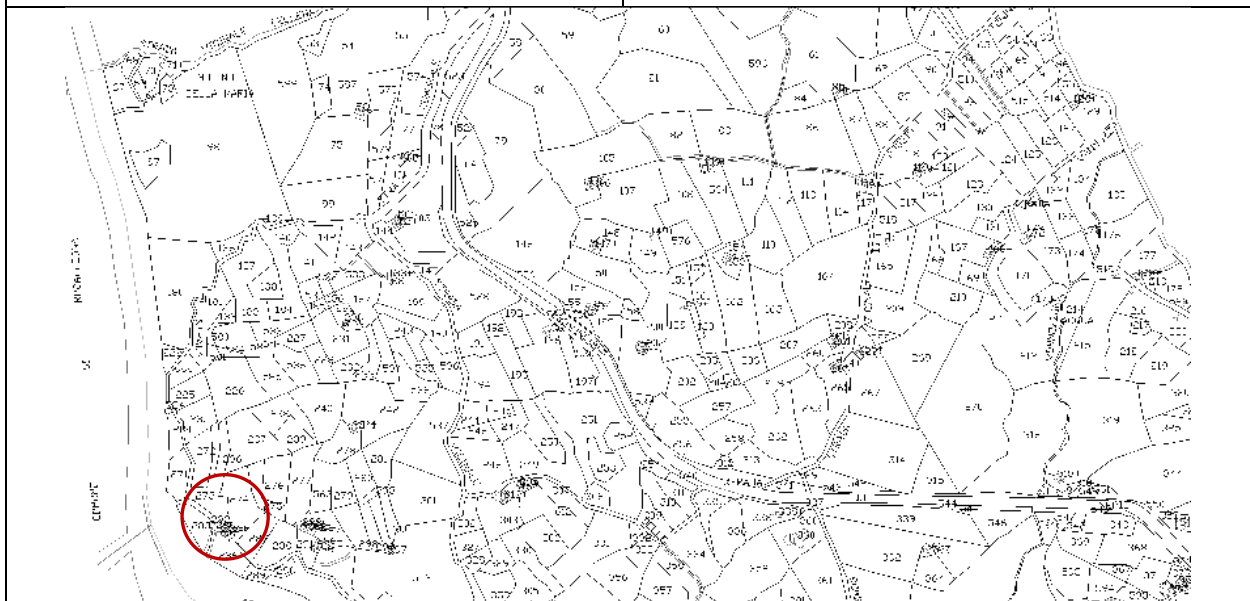


Scheda n° 57-02	COMUNE DI SANTA FIORA (GR)	
	SCHEDATURA DI RILEVAMENTO E CLASSIFICAZIONE DEL PATRIMONIO EDILIZIO ESISTENTE IN TERRITORIO RURALE	
DATA RILEVAMENTO: 17/09/2012	Località/via:	Foglio: 57 Particella: 284
	Toponimo:	MOLINO BORZI



localizzazione su C.T.R.

foto di insieme



localizzazione su mappa catastale

VINCOLI	
<input type="checkbox"/> vincolo monumentale (art. 10 D.Lgs 42/04) <input type="checkbox"/> vincolo paesaggistico (art. 136 D.Lgs 42/04) <input checked="" type="checkbox"/> vincolo paesaggistico - ex Galasso (art. 142 D.Lgs 42/04) <input checked="" type="checkbox"/> S.I.C. - S.I.R.	<input type="checkbox"/> A.R.P.A. - A.R. <input checked="" type="checkbox"/> vincolo idrogeologico (R.D. 3267/1923) Pericolosità idraulica: classe 3 Vulnerabilità della falda: classe 3 Pericolosità geomorfologica: classe 2
CARATTERISTICHE DELL'AGGREGATO	
tipologia insediamento: casa colonica	Presente al Catasto all'Impianto
articolazione volumetrica: edificio isolato	
localizzazione: insediamento di pianura	
modello insediativo: edifici posti lungo strada	

CARATTERI DEGLI EDIFICI			
	Edificio A	Edificio B	Edificio C
INFORMAZIONI GENERALI			
tipologia edificio	molino	-----	-----
articolazione volumetrica	volume unico	-----	-----
destinazione d'uso prevalente	in abbandono	-----	-----
COPERTURA			
tipologia	a due falde inclinate	-----	-----
gronda	cotto	-----	-----
manto	coppi e tegole	-----	-----
MURATURA PERIMETRALE			
superficie facciata	opus incertus	-----	-----
angolari	non presenti	-----	-----
marca piani e/o marca davanzi	non presenti	-----	-----
APERTURE			
infissi	legno	-----	-----
dispositivi di oscuramento	non presenti	-----	-----
riquadrate	in pietra	-----	-----
ELEMENTI ARCHITETTONICI PRESENTI			
scale esterne	<input type="checkbox"/>	<input type="checkbox"/>	<input type="checkbox"/>
balconi	<input type="checkbox"/>	<input type="checkbox"/>	<input type="checkbox"/>
forno	<input type="checkbox"/>	<input type="checkbox"/>	<input type="checkbox"/>
loggiato e/o porticato	<input type="checkbox"/>	<input type="checkbox"/>	<input type="checkbox"/>
altro			
MODIFICHE E MANOMISSIONI ESTERNE			
ampliamenti e/o sopraelevazioni incongrui	<input type="checkbox"/>	<input type="checkbox"/>	<input type="checkbox"/>
realizzazione di terrazze e balconi	<input type="checkbox"/>	<input type="checkbox"/>	<input type="checkbox"/>
manto di copertura difforme	<input type="checkbox"/>	<input type="checkbox"/>	<input type="checkbox"/>
aggiunta di tettoie e simili	<input type="checkbox"/>	<input type="checkbox"/>	<input type="checkbox"/>
modifica aperture	<input type="checkbox"/>	<input type="checkbox"/>	<input type="checkbox"/>
Infissi di materiale incongruo	<input type="checkbox"/>	<input type="checkbox"/>	<input type="checkbox"/>
altro			
ALTERAZIONI TIPOLOGICHE E TECNOLOGICHE E STATO DI CONSERVAZIONE DELL'EDIFICIO			
valutazione delle alterazioni	non presenti	-----	-----
stato di conservazione	pessimo	-----	-----
VALORE STORICO-ARCHITETTONICO DELL'EDIFICIO			
valore storico-architettonico	buono	-----	-----

CLASSIFICAZIONE EDIFICI		
EDIFICIO A	<input type="checkbox"/> CLASSE 1	<input type="checkbox"/> CLASSE 4
	<input type="checkbox"/> CLASSE 2	<input type="checkbox"/> CLASSE 5
	<input checked="" type="checkbox"/> CLASSE 3	<input type="checkbox"/> CLASSE 6
	Attività consentite: Le attività previste dalle N.T.A. (Titolo VII Capo I) per l'Ambito del Territorio Rurale al quale appartiene l'edificio(i) schedato(i)	
Ulteriori norme: in aggiunta agli interventi previsti per la Classe 3 è consentita la "sostituzione edilizia" e la ricostruzione di cui all'art. 80 delle N.T.A.		

DOCUMENTAZIONE FOTOGRAFICA




Foto 01




Foto 02



Foto 03



Foto 04




Foto 05




Foto 06



Foto 07



Foto 08